Estudio de Impacto Ambiental. Sector SUZPT-1 (TM de Almoradí, Alicante)

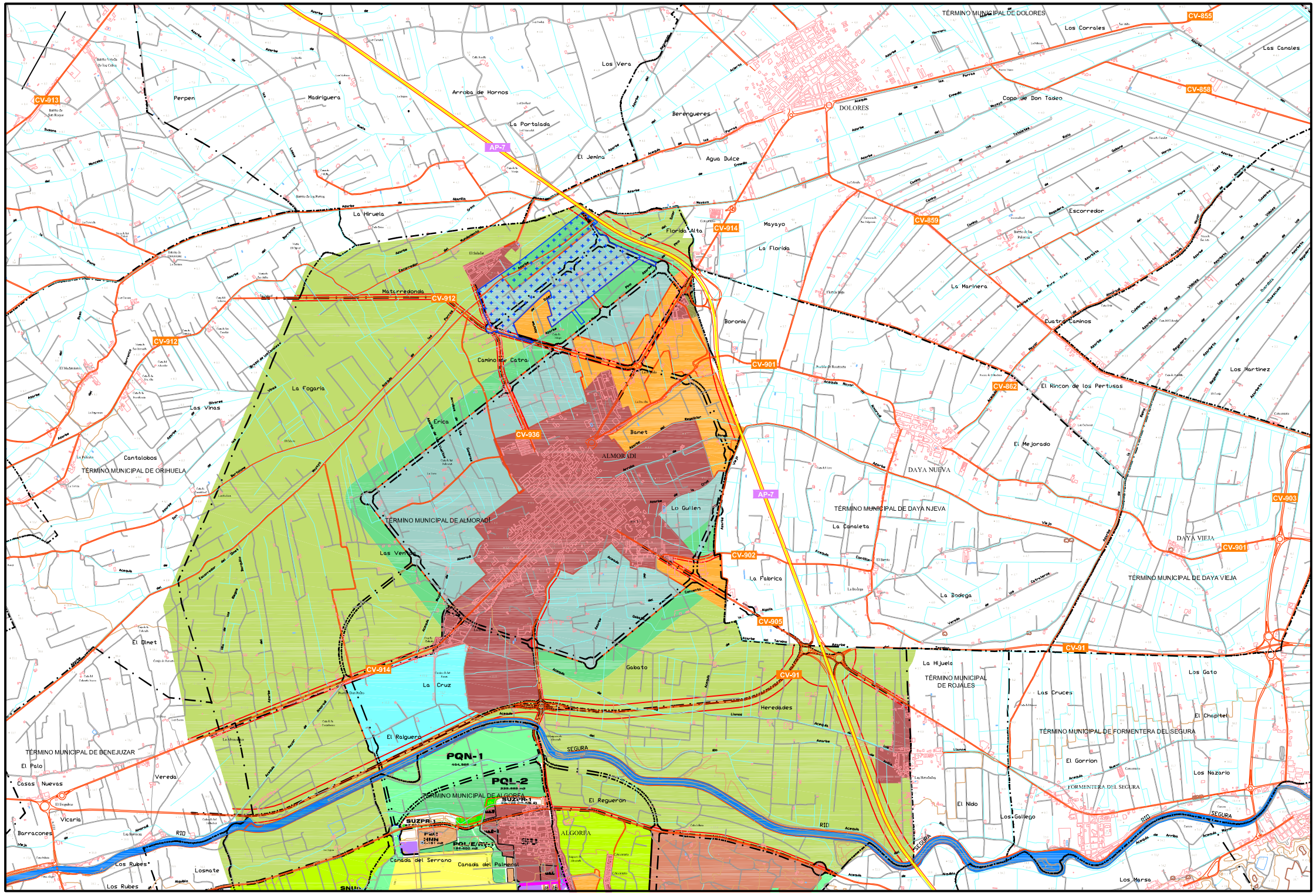

Base cartográfica

- Ramblas y barrancos
- Curvas de nivel a 10 metros
- Curvas maestras de nivel a 50 metros
- Azarbes y canales de riego
- Balsas-piscinas
- Cuenca Visual
- Edificaciones
- Red caminera
- Carreteras
- Autovias
- Limite municipal
- Sector de estudio

MAPA 03B
PLANEAMIENTO CONCIERTO PREVIO PGMOU (2007)

SUELO URBANO

SU	SUELO URBANO CONSOLIDADO
SUnc	SUELO URBANO NO CONSOLIDADO
PEQ	INFRAESTRUCTURAS PRIMARIAS

SUELO URBANIZABLE

SECTORES

SUZPR	PORMENORIZADO RESIDENCIAL
SUZET	TERCIARIO / RESIDENCIAL NN.SS.PP.
SUZER	
SUZPI	PORMENORIZADO INDUSTRIAL
SUZDR	DELIMITADO RESIDENCIAL
SUZFR	DELIMITADO RESIDENCIAL con PAI formulado

ESPACIOS LIBRES ADSCRITOS A SECTORES DE SUZ

PQL	PARQUES PUBLICOS de la red estructural en SUZ, adscritos a sectores urbanizables

SUELO NO URBANIZABLE

SUELO NO URBANIZABLE NO TRANSFORMABLE

SNUa	ACTIVIDADES
SNUc	COMUN
SNUp	DE ESPECIAL PROTECCION

SUELO NO URBANIZABLE TRANSFORMABLE

SNUcTrR	COMUN TRANSFORMABLE EN SUZ
SNUpPQN	DE ESPECIAL PROTECCION TRANSFORMABLE EN PARQUES NATURALES EN SNU

ESPACIOS LIBRES ADSCRITOS A SECTORES DE SUZ

PQN	PARQUES PUBLICOS NATURALES en SNU adscritos a sectores urbanizables (art. 15.3 LSNU 2004)

LOCALIZACIÓN DEL ÁMBITO DE TRABAJO

EUROPA

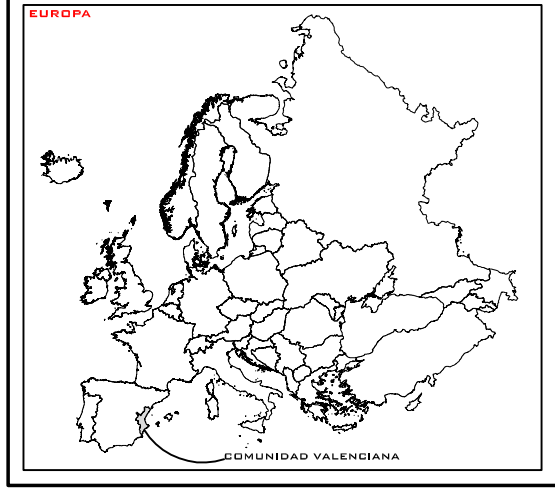

COMUNIDAD VALENCIANA

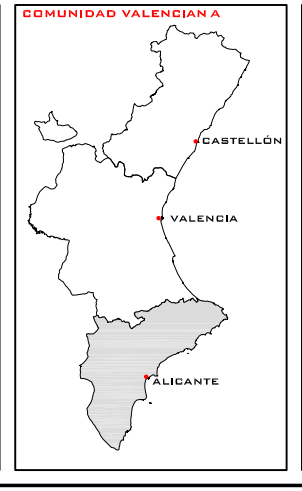

PROVINCIA DE ALICANTE

COMARCAS DE LA PROVINCIA DE ALICANTE

1. La Marina Alta
2. La Marina Baja
3. La Alacantí
4. Baix Vinalopó
5. Bajo Segura
6. El Comtat
7. L Alcoià
8. Alto Vinalopó
9. Medio Vinalopó

COMARCA DEL BAJO SEGURA

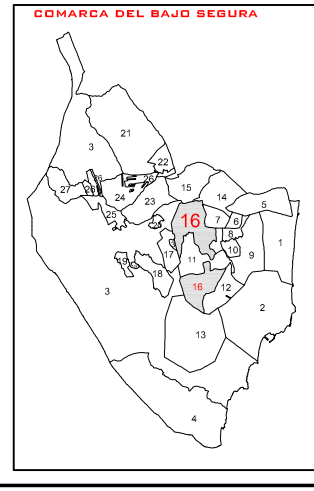

MUNICIPIOS DE LA COMARCA DEL BAJO SEGURA

1. Guardamar del Segura
2. Torrevieja
3. Orihuela
4. Pilar de la Horadada
5. San Fulgencio
6. Daya Vieja
7. daya nueva
8. Formentera del Segura
9. Rojales
10. Benijofar
11. Algorfa
12. Los Montesinos
13. San miguel de Salinas
14. Dolores
15. Catral
16. Almoradí
17. Benejuzar
18. Jacarilla
19. Bigastro
20. Rafal
21. Albatera
22. San Isidro
23. Callosa de Segura
24. Cox
25. Redován
26. Granja de Rocamora
27. Benferri

LOCALIZACIÓN DEL SECTOR EN EL MUNICIPIO DE ALMORADÍ

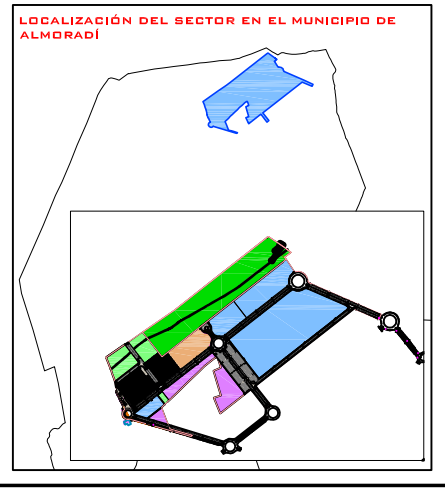

Emplazamiento	Término Municipal de Almoradí (Alicante)
Denominación del proyecto	Plan Parcial del Sector SUZPT-1 del PGMOU de Almoradí (2007)
Instrumento de planeamiento de referencia	PGMOU de Almoradí (2007)
Superficie	577.605,18 m²s.

Promotor

PROBETOAN SERVICIOS INMOBILIARIOS S.L.

Dirección cartográfica: **Bordonado Gomis, Vicente Javier**

Dirección técnica: **Giménez Ferrer, José Manuel**

Escala de representación: 1: 35.000
Escala de la base cartográfica: 1: 10.000
Escala del S.I.T. de la Conselleria de Territorio y Vivienda: 1: 50.000

0 400 800 1200 metros

Proyección U.T.M. Elipsoide Hayford. Altitudes referidas al nivel medio del mar en Alicante.
Equidistancias de las curvas de nivel de 10 metros. Datum Europeo.
FUENTE: elaboración propia a partir del S.I.T. de la Conselleria de Medi Ambient, Aigua, Urbanisme i Habitatge

Versión 01: *enero de 2008*