

Estudio de Integración Paisajística del Plan Parcial del Sector SUZPT-1 (TM de Almoradí, Alicante)

BASE CARTOGRÁFICA

- | | |
|--------------------------------------|-------------------|
| Ramblas y barrancos | Edificaciones |
| Curvas de nivel a 10 metros | Rad caminera |
| Curvas maestras de nivel a 50 metros | Carreteras |
| Azarbes y canales de riego | Autovías |
| Balsas-piscinas | Límite municipal |
| Cuena Visual | Sector de estudio |

MAPA 04: UNIDADES DE PAISAJE: ZONAS DE HUERTA NOTABLEMENTE ANTROPIZADAS

- Unidades de paisaje
- Zonas de huerta notablemente antropizadas (viviendas, infraestructuras, servicios, comercios, industrias...)

C:\profesional\sectores\almorad\paisaje\unidades_paisaje_sector1cuadrotbl.jpg

Emplazamiento | Termino Municipal de Almoradí (Alicante)

Denominación del proyecto | Plan Parcial del Sector SUZPT-1 del PGMOU de Almoradí (2007)

Instrumento de planeamiento de referencia | PGMOU de Almoradí (2007)

Superficie | 577.805,18 m²s.

Promotor | PROBETOAN SERVICIOS INMOBILIARIOS S.L.

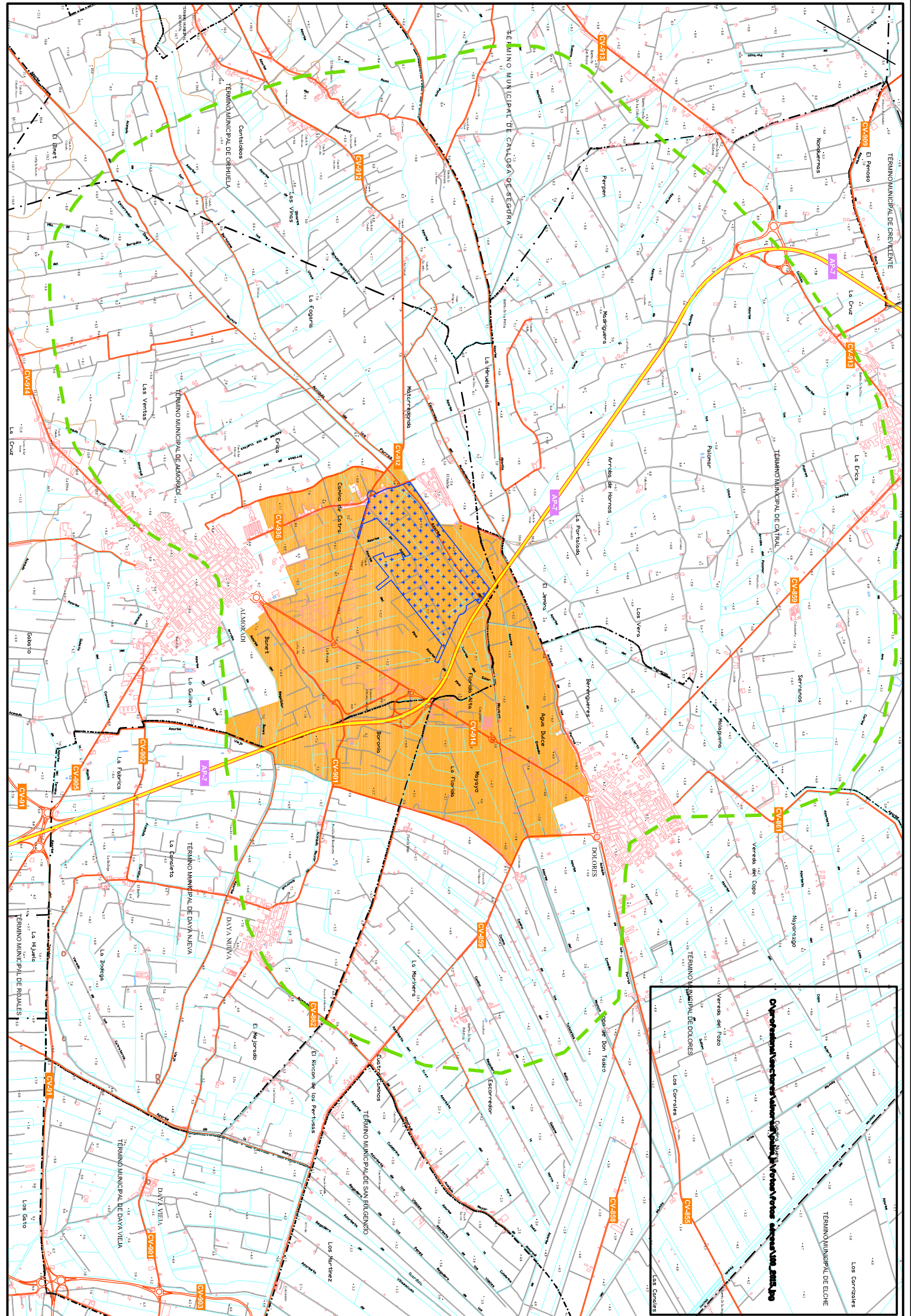
Dirección cartográfica: Bordonado Gomis, Vicente Javier

Dirección técnica: Giménez Ferrer, José Manuel

Escala de representación: 1:35.000
 Escala de la base cartográfica: 1:10.000
 Escala del S.L.T. de la Consejería de Territorio y Vivienda: 1:50.000

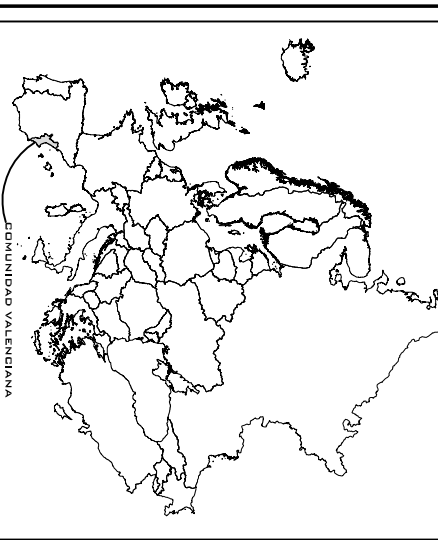
Proyección: U.T.M. - Epoca: Hyperboloidal - Datum: ETRS89 - Fuente: elaboracion propia a partir de trabajo de campo (aerofotogrametría) junto con el tratamiento de ortofotogrametría a escala 1:5000

Version 01, enero de 2008

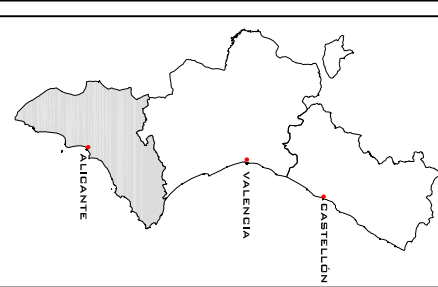


LOCALIZACIÓN DEL ÁMBITO DE TRABAJO

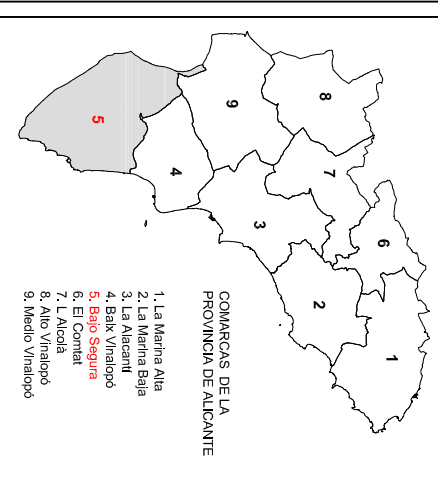
EUROPA



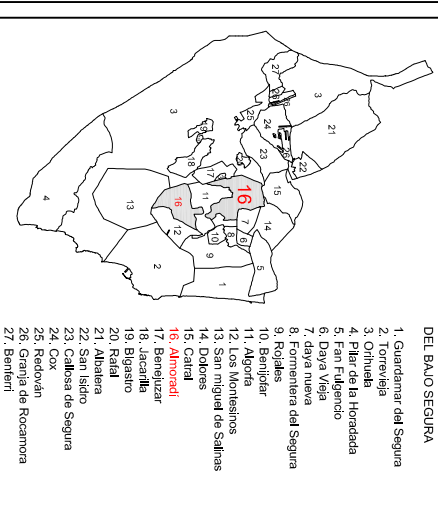
COMUNIDAD VALENCIANA



PROVINCIA DE ALICANTE



COMARCA DEL BAJO SEGURA



LOCALIZACIÓN DEL SECTOR EN EL MUNICIPIO DE ALMORADÍ

