


# Estudio de Integración Paisajística del Plan Parcial del Sector SUZPT-1 (TM de Almoradí, Alicante)

## BASE CARTOGRAFICA

- Ramblias y barrancos
- Curvas de nivel a 10 metros
- Curvas maestras de nivel a 50 metros
- Azarbes y canales de riego
- Balsas-piscinas
- Cuenca Visual
- Edificaciones
- Red caminera
- Carreteras
- Autovías
- Limite municipal
- Sector de estudio

## MAPA 05 UNIDADES DE PAISAJE: SUELOS URBANOS CONSOLIDADOS

- Unidades de paisaje
- Suelos urbanos consolidados



D:\profesional\sectores\almoradí\paisaje\unidades\_paisaje\_cuenca\cuadr-03b.jpg

Emplazamiento

Denominación del proyecto

Instrumento de planeamiento de referencia

Superficie

Promotor

PROBETOAN SERVICIOS INMOBILIARIOS S.L.

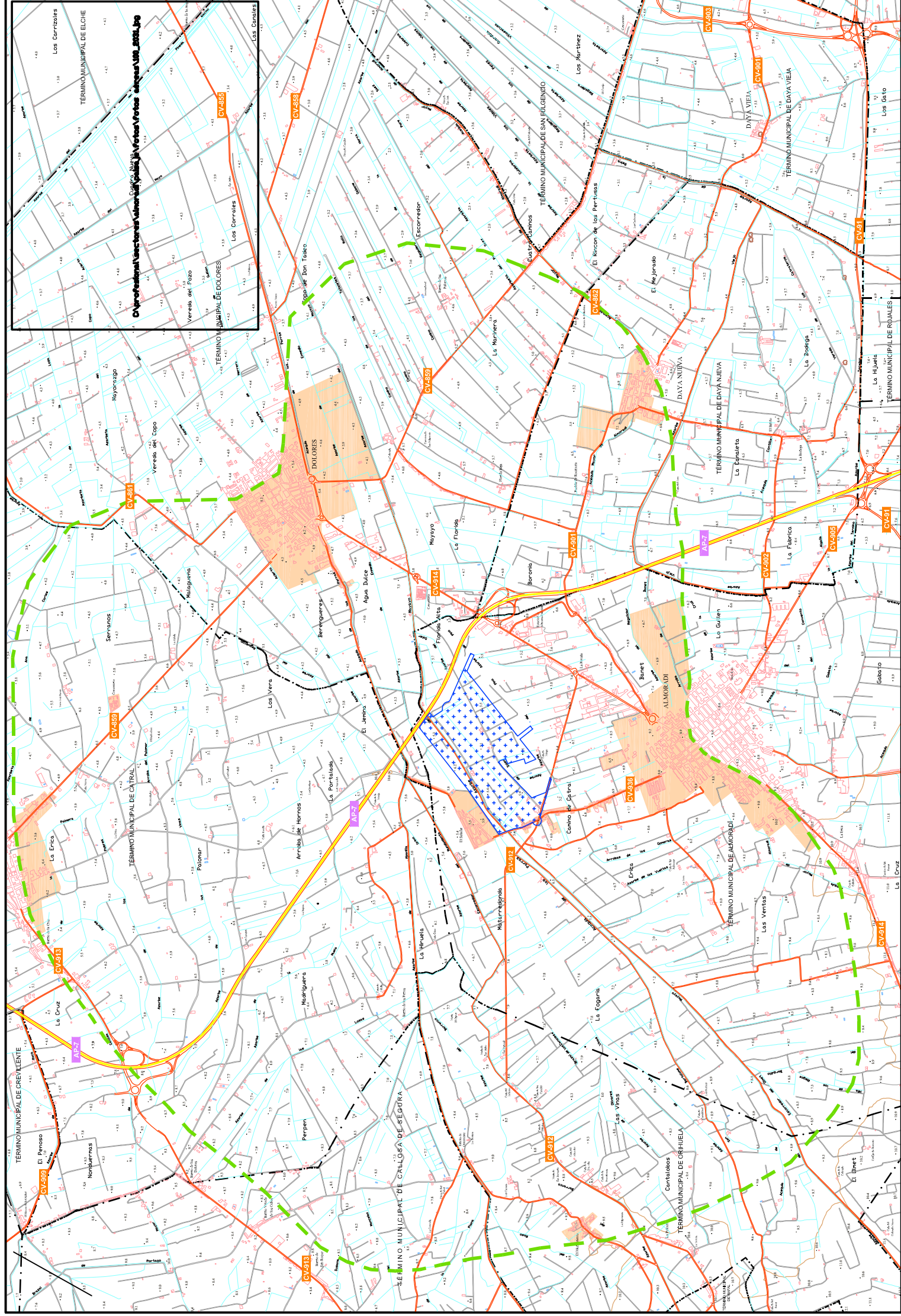
Dirección cartográfica: Bordonado Gomis, Vicente Javier

Dirección técnica: Giménez Ferrer, José Manuel

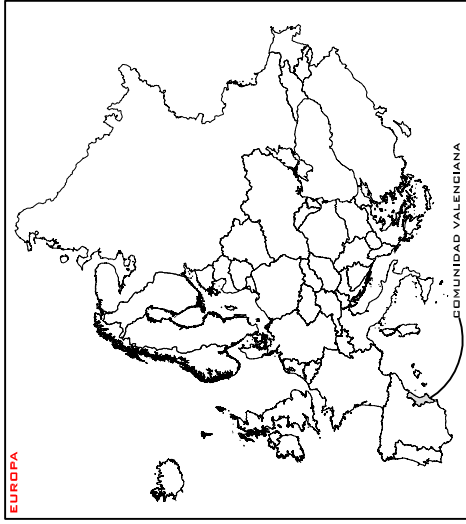
Escala de representación: 1:35.000  
Escala de la base cartográfica: 1:10.000  
Escala del S.I.T. de la Consejería de Territorio y Vivienda: 1:50.000

Proyección U.T.M. Elipsoide Hayford. Altitud referida al nivel medio del mar en Alicante.  
FUENTE: elaborada a partir de trabajo de campo (levantamiento aéreo) junto con el tratamiento de ortofotografía escala 1:50.000

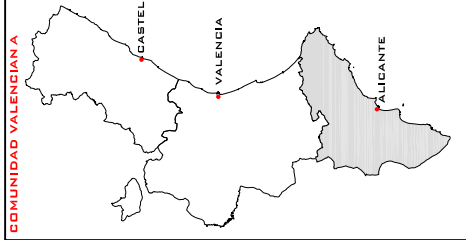
Versión 01\_enero de 2008



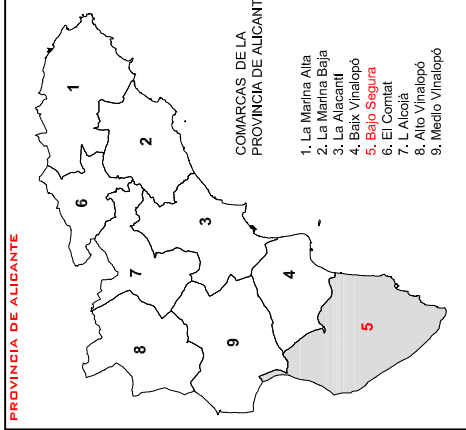
### LOCALIZACIÓN DEL ÁMBITO DE TRABAJO



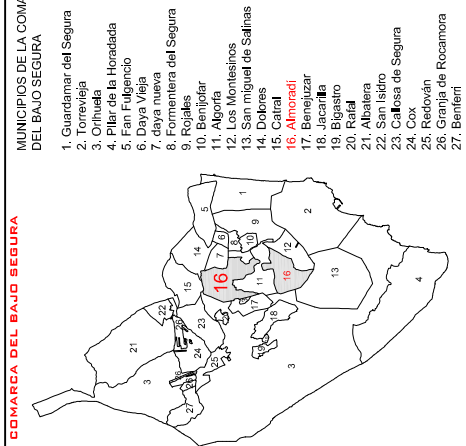
### COMUNIDAD VALENCIANA



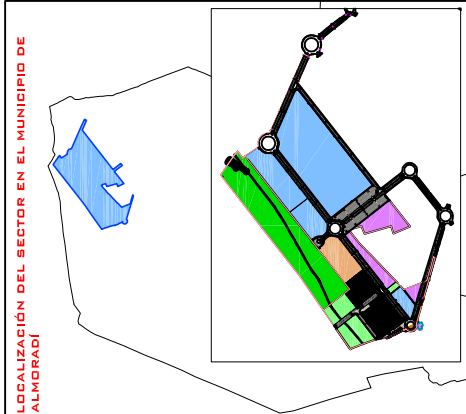
### PROVINCIA DE ALICANTE



### COMARCA DEL BAJO SEGURA



### LOCALIZACIÓN DEL SECTOR EN EL MUNICIPIO DE ALMORADÍ



### MUNICIPIOS DE LA COMARCA DEL BAJO SEGURA

1. Guardamar del Segura
2. Torrevieja
3. Orihuela
4. Pilar de la Horadada
5. San Fulgencio
6. Daya Vieja
7. Daya Nueva
8. Formentor del Segura
9. Benisagor
10. Benisagor
11. Algorfa
12. Los Montesinos
13. San Miguel de Salinas
14. Dolores
15. Calitri
16. Almoradí
17. Benisagor
18. Benisagor
19. Bigastro
20. Rafal
21. Albaterra
22. San Isidro
23. Callosa de Segura
24. Cox
25. Rascón
26. Rascón
27. Benifent

### COMARCAS DE LA PROVINCIA DE ALICANTE

1. La Marina Alta
2. La Marina Baja
3. La Alacant
4. Baix Vinalopó
5. Bajo Segura
6. El Comtat
7. L'Alcoià
8. Alto Vinalopó
9. Medio Vinalopó