Estudio de Integración Paisajística del Plan Parcial del Sector SUZPT-1 (TM de Almoradí, Alicante)

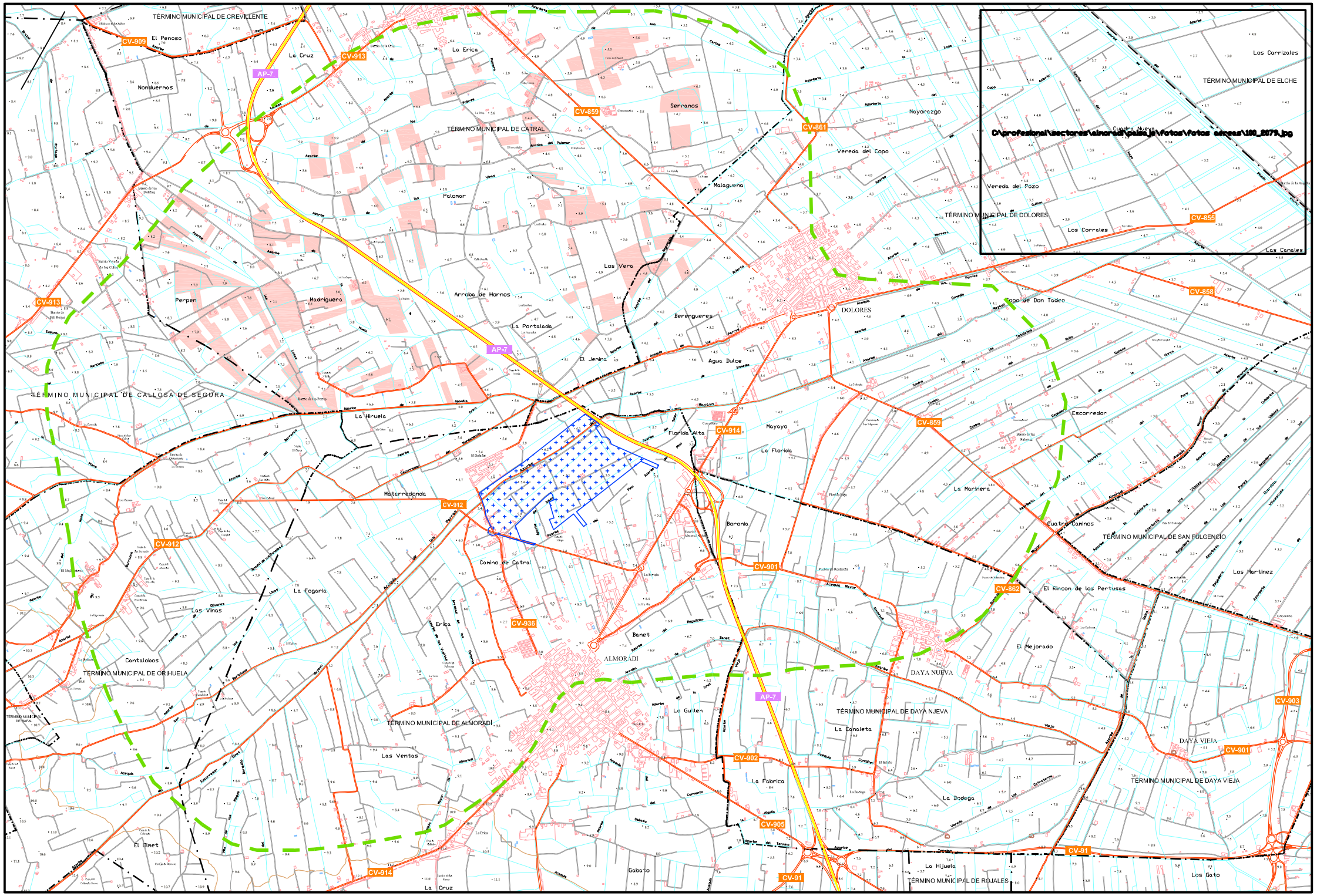

Base cartográfica

- Ramblas y barrancos
- Curvas de nivel a 10 metros
- Curvas maestras de nivel a 50 metros
- Azarbes y canales de riego
- Balsas-piscinas
- Cuenca Visual
- Edificaciones
- Red caminera
- Carreteras
- Autovias
- Limite municipal
- Sector de estudio

MAPA 06
UNIDADES DE PAISAJE: RESIDENCIAL DISPERSO EN ESPACIO DE HUERTA

Unidades de paisaje

Residencial disperso en espacio de huerta

C:\profesional\sectores\almoradi\paisaje\unidades_paisaje_cuenca\cuadro4b.jpg

LOCALIZACIÓN DEL ÁMBITO DE TRABAJO

EUROPA

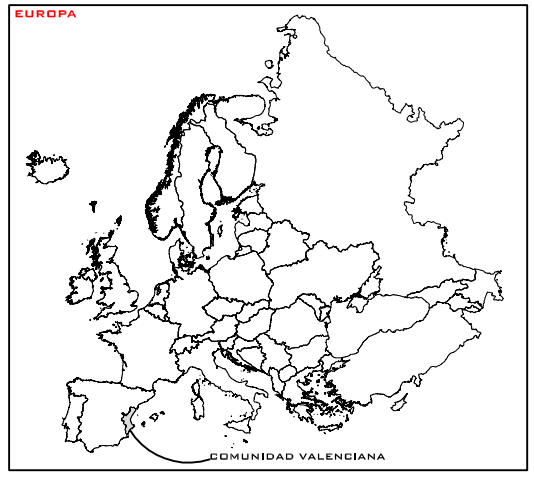

COMUNIDAD VALENCIANA

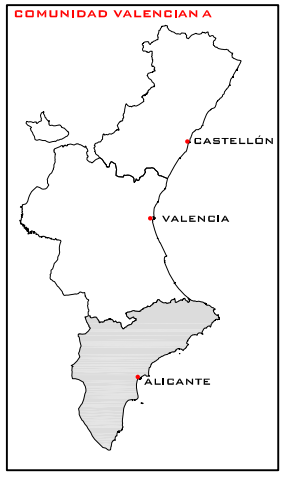

PROVINCIA DE ALICANTE

COMARCAS DE LA PROVINCIA DE ALICANTE

1. La Marina Alta
2. La Marina Baja
3. La Alacantí
4. Baix Vinalopó
5. Bajo Segura
6. El Comtat
7. L Alcoià
8. Alto Vinalopó
9. Medio Vinalopó

COMARCA DEL BAJO SEGURA

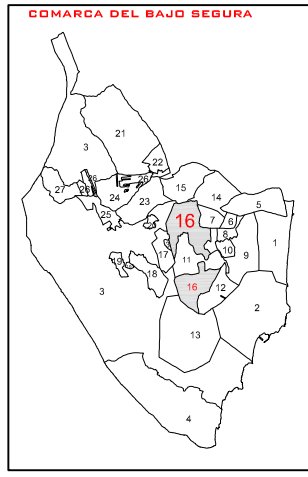

MUNICIPIOS DE LA COMARCA DEL BAJO SEGURA

1. Guardamar del Segura
2. Torrevieja
3. Orihuela
4. Pilar de la Horadada
5. Fan Fulgencio
6. Daya Vieja
7. daya nueva
8. Formentera del Segura
9. Rojales
10. Benijofar
11. Algorfa
12. Los Montesinos
13. San miguel de Salinas
14. Dolores
15. Catral
16. Almoradí
17. Benejuzar
18. Jacarilla
19. Bigastro
20. Rafal
21. Albatera
22. San Isidro
23. Callosa de Segura
24. Cox
25. Redován
26. Granja de Rocamora
27. Benferri

LOCALIZACIÓN DEL SECTOR EN EL MUNICIPIO DE ALMORADÍ

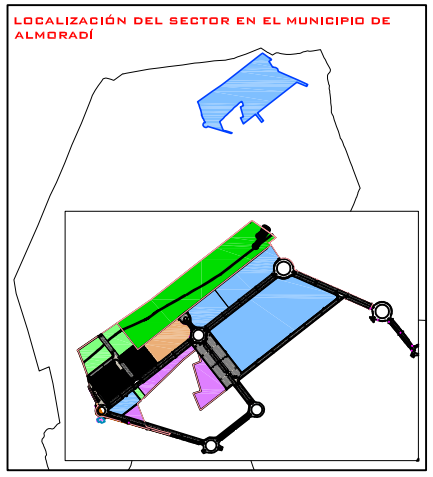

Emplazamiento	Término Municipal de Almoradí (Alicante)
Denominación del proyecto	Plan Parcial del Sector SUZPT-1 del PGMOU de Almoradí (2007)
Instrumento de planeamiento de referencia	PGMOU de Almoradí (2007)
Superficie	577.605,18 m²s.

Promotor

PROBETOAN SERVICIOS INMOBILIARIOS S.L.

Dirección cartográfica: **Bordonado Gomis, Vicente Javier**

Dirección técnica: **Gíménez Ferrer, José Manuel**

Escala de representación: 1: 35.000
Escala de la base cartográfica: 1: 10.000
Escala del S.I.T. de la Consellería de Territorio y Vivienda: 1: 50.000

0 400 800 1200 metros

Proyección U.T.M. Elipsoide Hayford. Altitudes referidas al nivel medio del mar en Alicante.
Equidistancias de las curvas de nivel de 10 metros. Datum Europeo.
FUENTE: elaboración propia a partir de trabajo de campo (terrestre y aéreo) junto con el tratamiento de ortoimagen escala 1:5.000

Versión 01_*enero de 2008*