

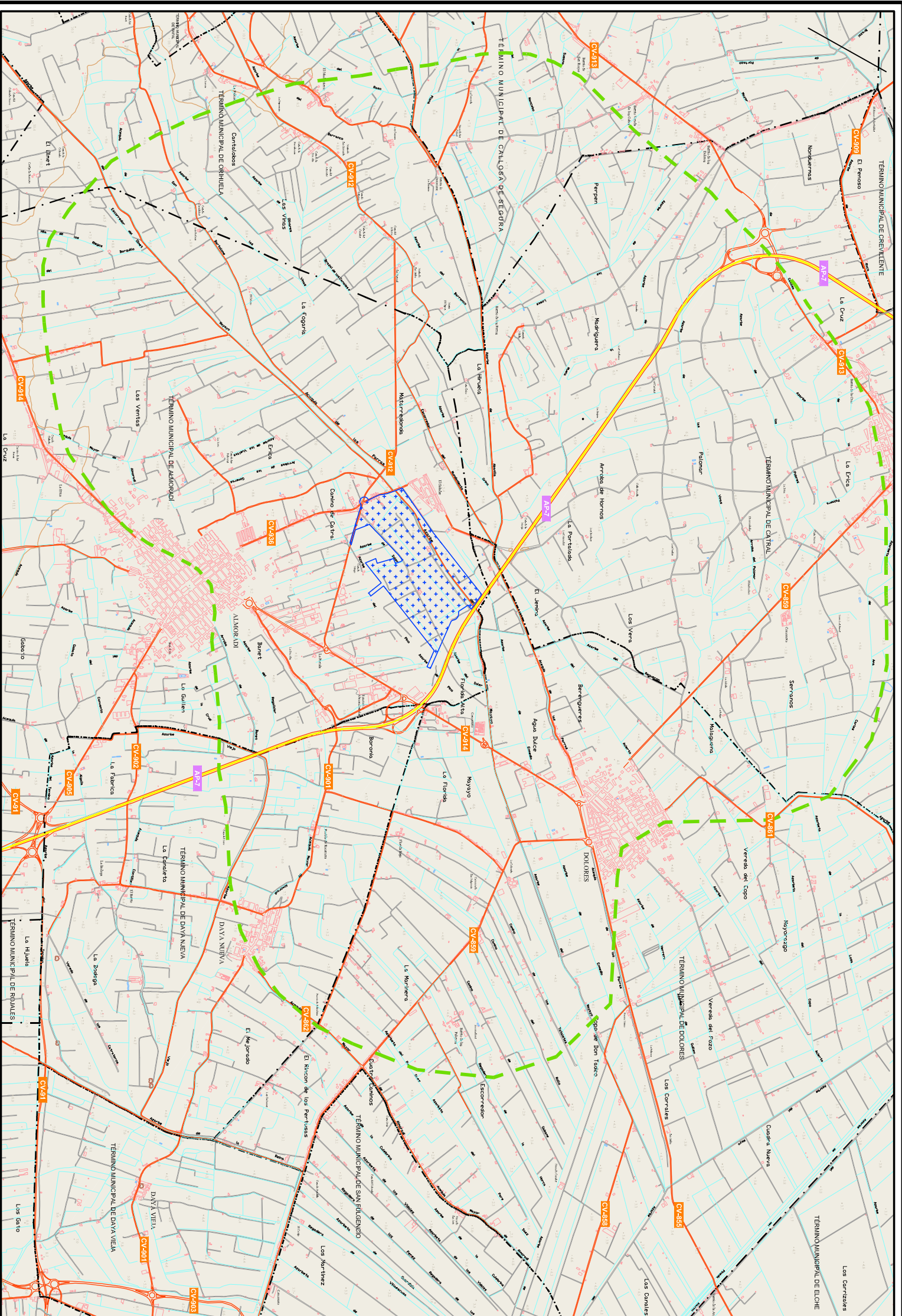
# Estudio de Integración Paisajística del Plan Parcial del Sector SUZPT-1 (TM de Almoradí, Alicante)

BASE CARTOGRÁFICA	
	Ranblas y barrancos
	Curvas de nivel a 10 metros
	Curvas maestras de nivel a 50 metros
	Azarbes y canales de riego
	Balsas-piscinas
	Cuerna Visual
	Edificaciones
	Rad caminera
	Carreteras
	Autovías
	Limite municipal
	Sector de estudio

## MAPA 16 MORFOLOGIA Y TOPOGRAFIA GENERAL DEL AMBITO DE ESTUDIO

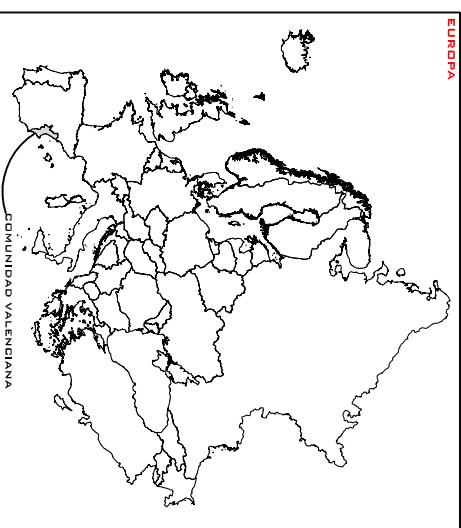
### Unidades fisiográficas, morfología y pendientes asociadas

- 10 Planas: pendientes < 2%
- 11 Onduladas: pendientes 2 - 8%
- 12 Fuertemente onduladas: pendientes 8 - 15%
- 13 Muy fuertemente onduladas: pendientes 15 - 30%
- 14 Fuertemente socavado: pendiente > 30% sin grandes desniveles
- 15 Montanoso: pendiente > 30% con grandes desniveles
- 20 Laderas suaves: pendientes < 15%
- 21 Laderas moderadas: pendientes 15 - 30%
- 22 Laderas accentuadas: pendientes 30 - 45%
- 23 Laderas muy accentuadas: pendientes > 45%
- 32 Núcleos Urbanos

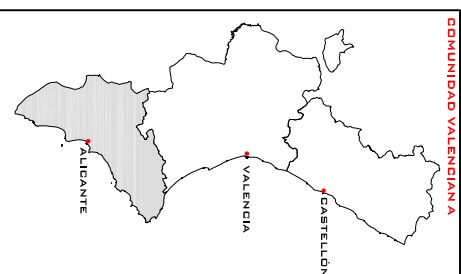


### LOCALIZACIÓN DEL AMBITO DE TRABAJO

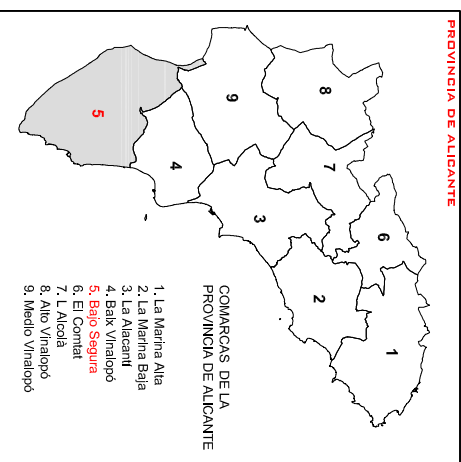
EUROPA



COMUNIDAD VALENCIANA



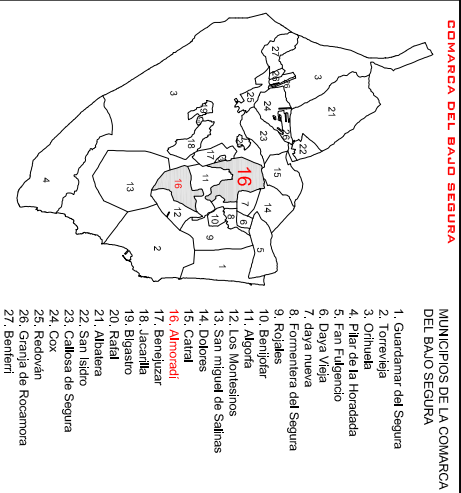
PROVINCIA DE ALICANTE



COMARCAS DE LA PROVINCIA DE ALICANTE

1. La Marina Alta
2. La Marina Baixa
3. Baix Vinalopó
4. Baix Segura
5. El Comtat
6. L'Alcofà
7. L'Alcofà
8. Alto Vinalopó
9. Medio Vinalopó

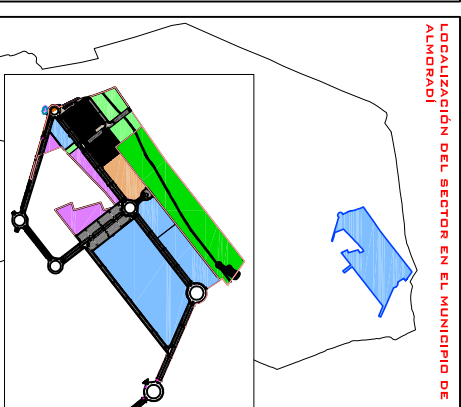
COMARCA DEL BAJO SEGURA



MUNICIPIOS DE LA COMARCA DEL BAJO SEGURA

1. Guardamar del Segura
2. Torrevieja
3. Orihuela
4. Pilar de la Horadada
5. Fern Fulgencio
6. Daya Vieja
7. Daya Nueva
8. Formentor del Segura
9. Polop
10. Alborada
11. Alborada
12. Los Montesinos
13. San Miguel de Salinas
14. Dolores
15. Calatayud
16. Almoradí
17. Benitachell
18. Biar
19. Biar
20. Ralil
21. Albalat
22. San Isidro
23. Callosa de Segura
24. Cox
25. Redován
26. San Juan de Pinos
27. Benifollig

LOCALIZACIÓN DEL SECTOR EN EL MUNICIPIO DE ALMORADÍ



Emplazamiento: Término Municipal de Almoradí (Alicante)

Denominación del proyecto: Plan Parcial del Sector SUZPT-1 del PGMU de Almoradí (2007)

Instrumento de planeamiento de referencia: PGMU de Almoradí (2007)

Superficie: 577.805,18 m<sup>2</sup>s.

Promotor: PROBETOAN SERVICIOS INMOBILIARIOS S.L.

Dirección cartográfica: Bordonado Gomis, Vicente Javier

Dirección técnica: Giménez Ferrer, José Manuel

Escala de representación: 1:35.000  
Escala de la base cartográfica: 1:10.000  
Escala del S.I.T. de la Consejería de Territorio y Vivienda: 1:50.000

Proyección: U.T.M. Epoca: Hayford; Alturas referidas al nivel medio del mar en Alicante.  
Fuente: información recibida de la Dirección General de Urbanismo y Vivienda de la Consejería de Territorio y Vivienda; Mapa Urbanismo Habitaje

Version 01, enero de 2008