

# Estudio de Integración Paisajística del Plan Parcial del Sector SUZPT-1 (TM de Almoradí, Alicante)

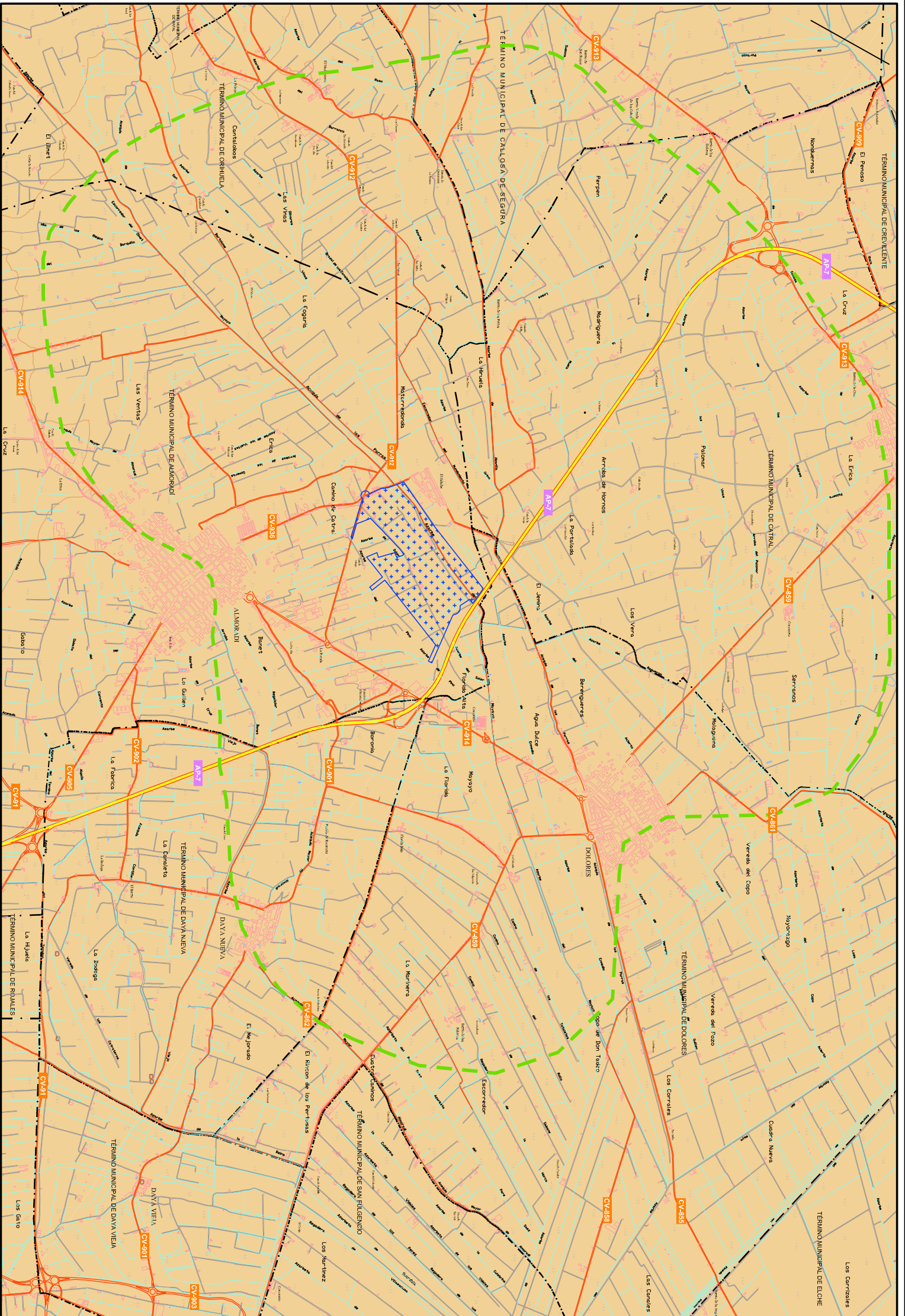
**BASE CARTOGRAFICA**

Ramblas y barrancos	Edificaciones
Curvas de nivel a 10 metros	Red caminera
Curvas maestras de nivel a 50 metros	Carreteras
Azarbes y canales de riego	Autovías
Balsas-piscinas	Limite municipal
Cuena Visual	Sector de estudio

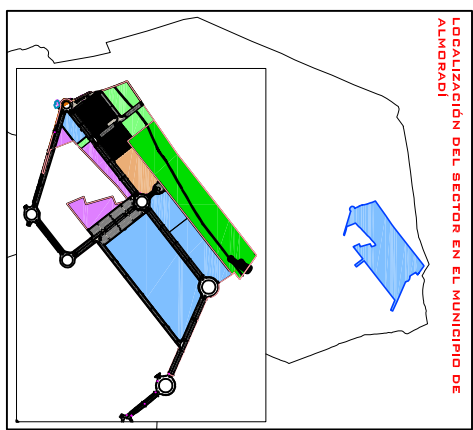
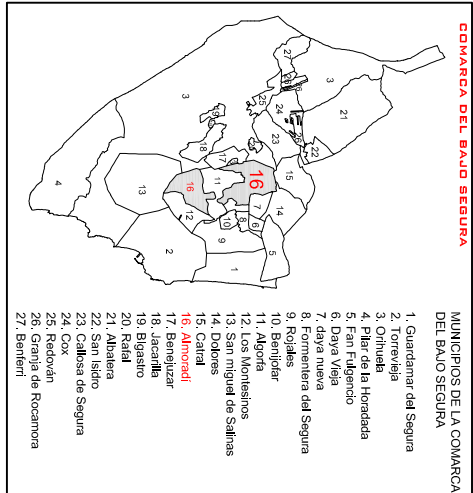
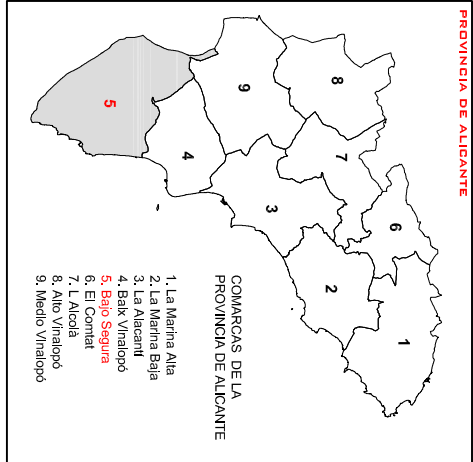
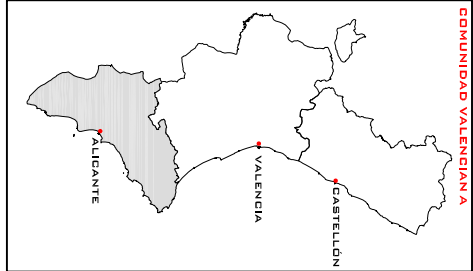
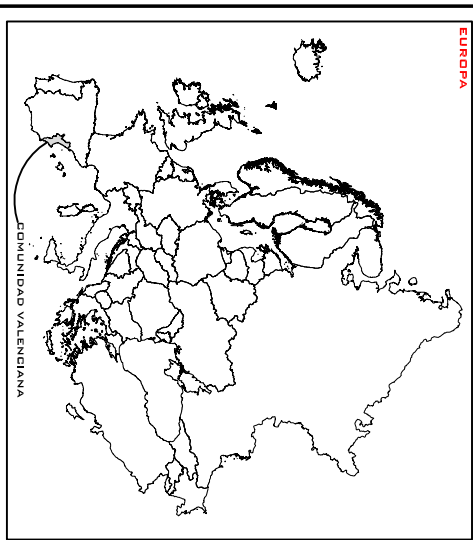
## MAPA 17 GEOLOGIA

### Rocas sedimentarias

<b>1.- Consolidadas (SC)</b>	<b>2.- No Consolidadas (SI)</b>
<ul style="list-style-type: none"> <li>SC 1 Conglomerados</li> <li>SC 1-2 Conglomerados y areniscas</li> <li>SC 1-2-4 Conglomerados, areniscas y arcillas</li> <li>SC 1-4 Conglomerados y arcillas</li> <li>SC 1-10 Conglomerados y Margas</li> <li>SC 2 Areniscas</li> <li>SC 2-4 Areniscas y arcillas</li> <li>SC 2-10 Areniscas y Margas</li> <li>SC 4 Arcillas</li> <li>SC 4-2 Arcillas y areniscas</li> <li>SC 4-10 Arcillas y Margas</li> <li>SC 5 Calcáreas</li> <li>SC 5-2 Calcáreas y areniscas</li> <li>SC 5-6 Calcáreas y calcarenillas</li> <li>SC 5-7 Calcáreas y calcarenillas margosas</li> <li>SC 5-9 Calcáreas y dolomías</li> <li>SC 5-10 Calcáreas y Margas</li> <li>SC 6 Calcarenillas</li> <li>SC 6-10 Calcáreas y Margas</li> <li>SC 7 Calcáreas margosas y Margas</li> <li>SC 7-10 Calcáreas margosas y Margas</li> <li>SC 8 Dolomías</li> <li>SC 9 Dolomías</li> </ul>	<ul style="list-style-type: none"> <li>SC 9-5 Dolomías y Calcáreas</li> <li>SC 9-10 Dolomías y Margas</li> <li>SC 10 Margas</li> <li>SC 10-2 Margas y areniscas</li> <li>SC 12 Arcillas, Margas y yesos</li> <li>SI 2 Cantos y graveros</li> <li>SI 2-3 Cantos gravas y arenas</li> <li>SI 2-3-4 Cantos gravas, arenas y limos</li> <li>SI 2-3-5 Cantos gravas, arenas y arcillas</li> <li>SI 2-4 Cantos gravas y limos</li> <li>SI 2-5 Cantos gravas y arcillas</li> <li>SI 3 Arenas</li> <li>SI 3-2 Arenas gravas y Cantos</li> <li>SI 3-4 Arenas y limos</li> <li>SI 3-5 Arenas y arcillas</li> <li>SI 4 Limos</li> <li>SI 4-2 Limos, gravas y Cantos</li> <li>SI 4-3 Limos y arenas</li> <li>SI 4-5 Limos y arcillas</li> <li>SI 5 Arcillas</li> </ul>



### LOCALIZACIÓN DEL ÁMBITO DE TRABAJO



<b>Emplazamiento</b>	Término Municipal de Almoradí (Alicante)
<b>Denominación del proyecto</b>	Plan Parcial del Sector SUZPT-1 del PGMOU de Almoradí (2007)
<b>Instrumento de planeamiento de referencia</b>	PGMOU de Almoradí (2007)
<b>Superficie</b>	577.605,18 m <sup>2</sup> s.
<b>Promotor</b>	<b>PROBETOAN SERVICIOS INMOBILIARIOS S.L.</b>
<b>Dirección cartográfica:</b>	<b>Bordonado Gomis, Vicente Javier</b>
<b>Dirección técnica:</b>	<b>Giménez Ferrer, José Manuel</b>

Escala de representación: 1:35.000  
 Escala de la base cartográfica: 1:10.000  
 Escala del S.I.T. de la Consejería de Territorio y Vivienda: 1:50.000

Proyección U.T.M. Epoca: Hayford; Alturas referidas al nivel medio del mar de Alicante.  
 Fuente: información propia a partir del S.I.T. de la Consejería de Medio Ambiente, Agua, Urbanismo y Habitaje

Version 01, enero de 2008