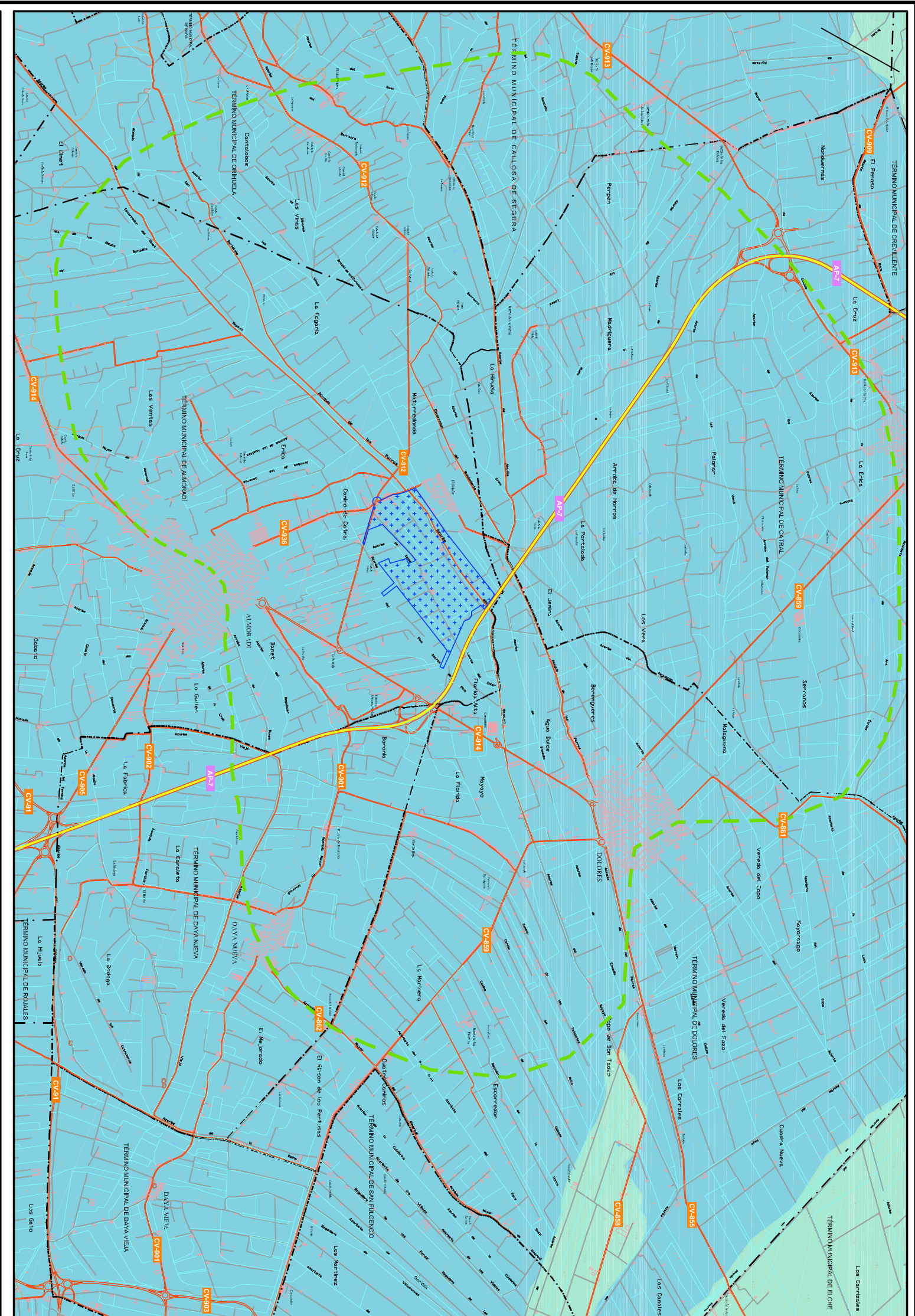


Estudio de Integración Paisajística del Plan Parcial del Sector SUZPT-1 (TM de Almoradí, Alicante)

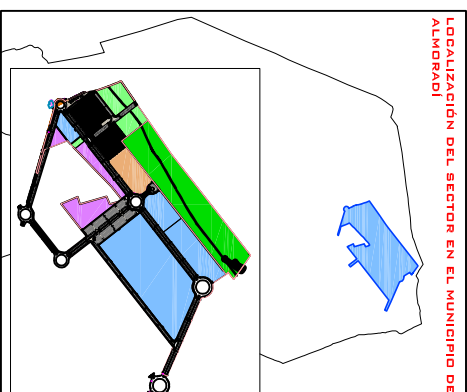
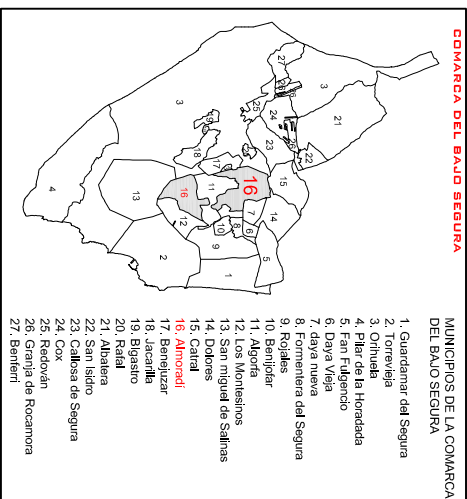
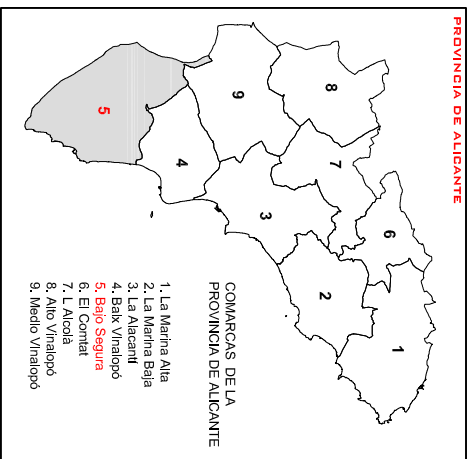
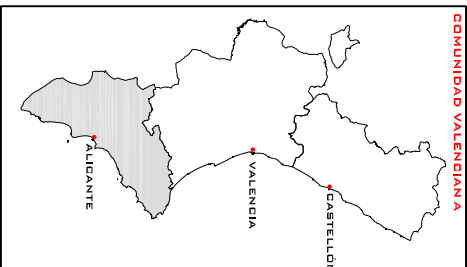
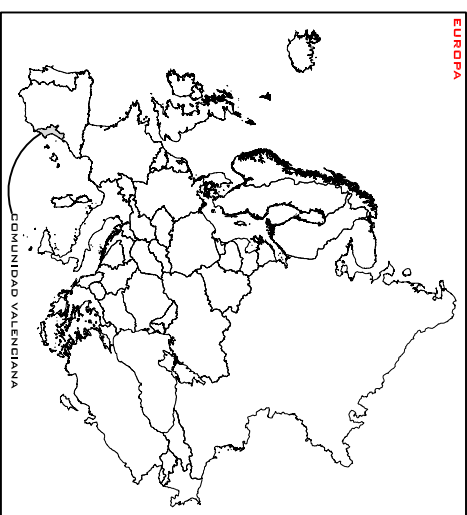
BASE CARTOGRAFICA	
	Ranblas y barrancos
	Curvas de nivel a 10 metros
	Curvas maestras de nivel a 50 metros
	Azarbes y canales de riego
	Balsas-piscinas
	Cuena Visual
	Edificaciones
	Rad caminera
	Carreteras
	Autovías
	Limite municipal
	Sector de estudio

MAPA 18 EDAFOLOGIA Y NIVELES DE APTITUD DEL SUBSTRATO

Categorías de capacidad de uso del suelo	
	1 Muy elevada
	2 Elevada
	3 Moderada
	4 Baja
	5 Muy baja



LOCALIZACIÓN DEL ÁMBITO DE TRABAJO



Emplazamiento	Término Municipal de Almoradí (Alicante)
---------------	------------------------------------------

Denominación del proyecto	Plan Parcial del Sector SUZPT-1 del PGMU de Almoradí (2007)
---------------------------	-------------------------------------------------------------

Instrumento de planeamiento de referencia	PGMU de Almoradí (2007)
-------------------------------------------	-------------------------

Superficie	577.805,18 m ² s.
------------	------------------------------

Promotor	PROBETOAN SERVICIOS INMOBILIARIOS S.L.
----------	----------------------------------------

Dirección cartográfica:	Bordonado Gomis, Vicente Javier
Dirección técnica:	Giménez Ferrer, José Manuel

Escala de representación:	1:35.000
Escala de la base cartográfica:	1:10.000
Escala del S.I.T. de la Consejería de Territorio y Vivienda:	1:50.000
Proyección:	U.T.M. Epoca: Hayford; Alidaz: referida al meridiano de París en Alicante.
Planteamiento:	desarrollado según el artículo 10.º del Real Decreto 1073/1987, de 10 de octubre, de la Consejería de Medio Ambiente, Agua, Urbanismo y Vivienda.
Version:	01, enero de 2008