

Estudio de Integración Paisajística del Plan Parcial del Sector SUZPT-1 (TM de Almoradí, Alicante)

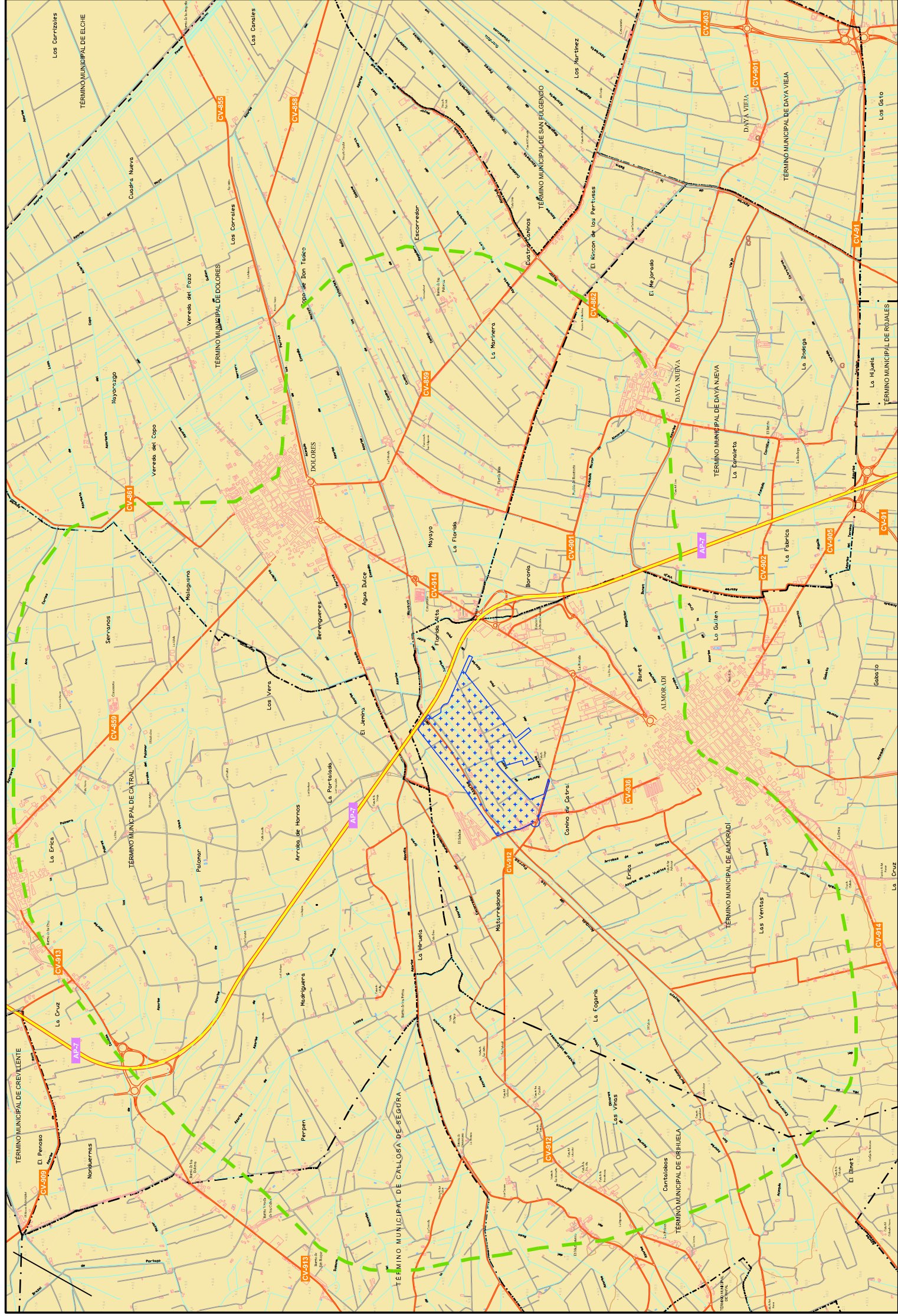
BASE CARTOGRÁFICA

- | | |
|--|-------------------|
| | Edificaciones |
| | Red caminera |
| | Carreteras |
| | Autovías |
| | Limite municipal |
| | Sector de estudio |

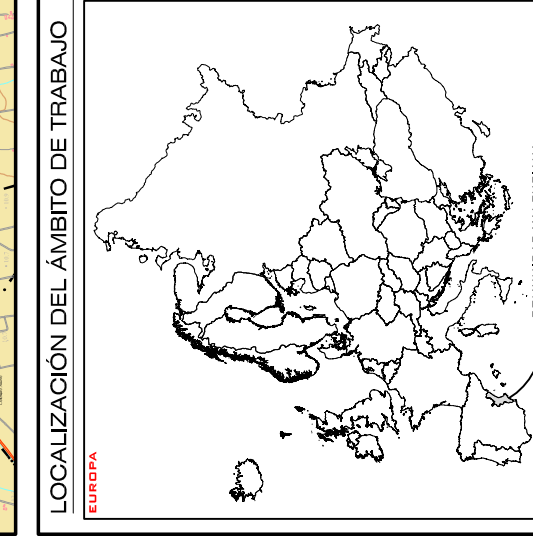
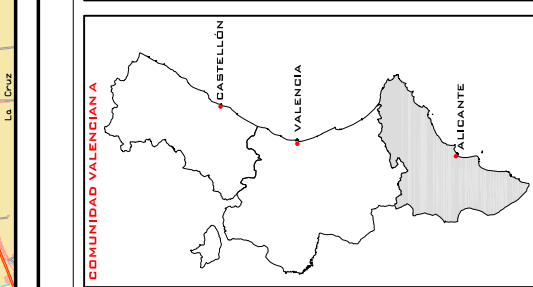
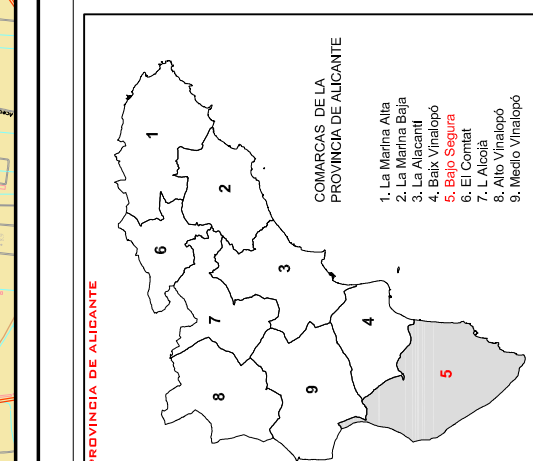
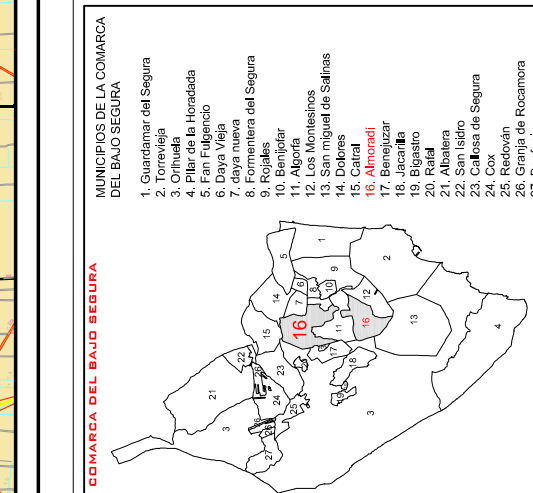
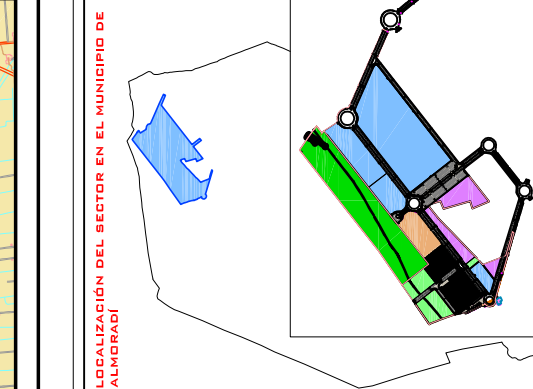
MAPA 26 PROCESOS DE RIESGOS V: ACCESIBILIDAD POTENCIAL A LOS RECURSOS HIDRICOS

Categorías de accesibilidad potencial a los recursos hidrogeológicos por los ámbitos urbanos

- | | |
|--|-----------------------|
| | 1 Accesibilidad Baja |
| | 2 Accesibilidad Media |
| | 3 Accesibilidad Alta |



Emplazamiento	Término Municipal de Almoradí (Alicante)
Denominación del proyecto	Plan Parcial del Sector SUZPT-1 del PGMOU de Almoradí (2007)
Instrumento de planeamiento de referencia	PGMOU de Almoradí (2007)
Superficie	577.805,18 m ² s.
Promotor	PROBETOAN SERVICIOS INMOBILIARIOS S.L.
Dirección cartográfica:	Bordonado Gomis, Vicente Javier
Dirección técnica:	Giménez Ferrer, José Manuel



Proyección U.T.M. Elipsoide Hayford. Alturas referidas al nivel medio del mar en Alicante.
Escala de la base cartográfica: 1:10.000
FUENTE: elaborada por el S.I.T. de la Comissió de Med Ambient, Agua, Urbanisme i Habitatge
Versión 01_enero de 2008

0 400 800 1 200 metros